

Voyage d'étude « Moselle sans frontières »

Grevenmacher – 25 octobre 2019

Suite à la rencontre des animateurs Leader des 3 Pays le long de la Moselle pour faire ressortir des sujets coopérations possibles, le Comité de Programmation Terres de Lorraine a retenu 4 thématiques de travail : la vallée de la Moselle UNESCO, le vélo sans frontière, les animations le long de la Moselle et Terroir Moselle. Le Pays Terres de Lorraine a souhaité organiser un voyage d'étude pour faire connaissance avec les acteurs de ces thématiques et discerner les prochains thèmes de coopération opérationnelle.

Ce voyage a été l'occasion de la signature d'une convention de partenariat pour valoriser cette vallée de la Moselle au niveau touristique, culturel, économique, favoriser des projets communs avec comme aboutissement à terme, une inscription au patrimoine mondial de l'UNESCO.

Nous sommes tous Mosellans !

Rolf Axel, Vice-président GAL LEADER Mosel, indique que peu importe de quel pays nous venons et peu importe comment nous prononçons le mot « Moselle », nous sommes tous mosellans... La Moselle est notre fleuve commun. Chaque personne est acteur de sa région et chaque acteur peut réaliser des projets : la Moselle doit ressembler à une mosaïque de projets...

Il se raconte ici l'Europe...

Pour Dominique Potier, Président du GAL LEADER Terres de Lorraine la candidature UNESCO doit être l'objectif qui nous guidera sur les projets à mettre en place de Bussang à Coblenze. La Moselle est une Europe miniature, cette déclaration d'intention est une manière d'être au rendez-vous du XXI^e siècle, d'incarner cette Europe des relations fraternelles qui œuvre pour le bien commun.

Des atouts de toute beauté

Léon Gloden, bourgmestre de Grevenmacher retient le sentiment d'appartenance à la Moselle qui unit tous les territoires. Des échanges entre les communes et acteurs locaux font bouger les grandes régions. Ce sont des personnes qui défendent l'intérêt de cette vallée et ses joyaux : ses paysages et son vin.

Unesco, pourquoi pas nous ?

L'association Welterbe Moseltal (Vallée de la Moselle patrimoine mondial) créée en 2014 et son représentant Manfred Schnur pensent que la vallée de la Moselle mérite d'être classée au patrimoine de l'Unesco. Une candidature Unesco est à mettre en regard d'un marathon avec des obstacles à franchir tout le long du chemin, mais la Moselle comporte des particularités à préserver tant au niveau de ses paysages, que de son patrimoine : vins, faune et fleur, histoire, géologie, L'ensemble de ces atouts doivent être connu via un marketing commun.

Une Histoire commune

Selon Jean-Pierre Couteau, vice président de la Communauté de communes Terres Toulouses, il faut considérer le triptique patrimoine architectural (châteaux, forts, églises), patrimoine culturel et vignoble pour découvrir la vallée de la Moselle. Il faut se donner les moyens de préserver le vignoble, la Moselle sans le vignoble n'est rien. La vallée de la Moselle peut également se découvrir grâce à l'histoire des romains ou de Saint Martin.





Organisation
des Nations Unies
pour l'éducation,
la science et la culture

Patrimoine mondial de l'UNESCO pour la vallée de la Moselle

Chances et
potentiels des sites
mondiaux de
l'UNESCO

Claudia Schwarz,
Présidente de
l'association
UNESCO-
Welterbestätten
Deutschland eV



L'inscription de la vallée de la Moselle à l'Unesco sera une aventure pleine de vie, un long chemin demandant beaucoup d'investissement. Il faut avoir conscience de vouloir protéger un bien culturel unique à une échelle mondiale. Une coopération entre plusieurs sites permet d'être plus fort dans la communication mais il convient de trouver les sites et le patrimoine commun à valoriser. La valeur ajoutée d'une inscription à l'Unesco est importante.

Listes UNESCO

Le **patrimoine mondial** ou **patrimoine de l'humanité** désigne un ensemble de biens culturels et naturels présentant un intérêt exceptionnel pour l'héritage commun de l'humanité. Il regroupe plusieurs ensembles architecturaux, paysages naturels ou historiques de renommée mondiale.

Le **patrimoine culturel immatériel** est caractérisé par les pratiques, représentations, expressions, connaissances et savoir-faire – ainsi que les instruments, objets, artefacts et espaces culturels qui leur sont associés – que les communautés, les groupes et, le cas échéant, les individus reconnaissent comme faisant partie de leur patrimoine culturel.

Les **villes créatives** ont pour but de défendre et de promouvoir la diversité culturelle et d'encourager la valorisation du potentiel créatif, social et économique des collectivités locales.

Le **registre de la mémoire du monde** est la liste de toutes les collections du patrimoine documentaire qui ont été identifiées par le Comité consultatif international du programme.

Les **réserves de la biosphère** sont une aire protégée comme une région modèle conciliant la conservation de la biodiversité et le développement durable, avec l'appui de la recherche, de l'éducation et de la sensibilisation, dans le cadre du programme sur l'Homme et la biosphère (MAB).

Le **Géoparc** est une aire protégée possédant des attraits géologiques correspondant généralement à des géosites. Des actions de protection et de valorisation de sites d'intérêt géologiques y sont développées en lien avec les patrimoines naturels et culturels du territoire.

Atlas Unesco des langues en danger. L'Unesco considère que les langues appartiennent au patrimoine culturel immatériel de l'humanité et œuvre pour la diversité linguistique par des programmes de sauvegarde des langues en danger.





Association « patrimoine mondial de l'UNESCO vallée de la Moselle » -
Manfred Schnur,
président & élu du
canton de Cochem-Zell

L'association fut créée le 19/05/2014, point de départ vers une future candidature avec 23 membres. Aujourd'hui, l'association compte 60 membres.

Dans le préambule de ses statuts, l'association indique que « la vallée de la Moselle, réputée dans le monde entier, est un territoire culturel de part ses paysages, sa grande diversité et sa beauté. Le paysage possède de riches et extraordinaires patrimoines culturels. Celui-ci est marqué par les méandres naturels de la rivière ; les pentes en terrasses faites d'ardoise ; son appellation Riesling de renommée mondiale »

Le processus de candidature Unesco est long et fastidieux et à ce jour, personne n'a de réponse sur une reconnaissance au classement de l'Unesco. Ce projet serait l'occasion d'étendre le périmètre du projet Unesco et de travailler sur différentes thématiques communes à définir (vin, géologie, faune et flore, histoire, tourisme...). Une étude fondamentale permettant de déterminer s'il existe une opportunité réaliste pour que la vallée de la Moselle soit inscrite au patrimoine mondial de l'UNESCO doit être mise en œuvre, pour réfléchir sur les axes et particularités où se concentrer et pour faire émerger la valeur ajoutée de la vallée de la Moselle.

Les 6 bonnes raisons de coopérer

Les animateurs Leader de Terres de Lorraine et du GAL Miselerland présentent les facettes d'un projet de coopération



1/ Contribuer au développement des territoires : échange d'expériences entre les territoires

8 territoires Leader référencés : Remiremont, Epinal, Terres de Lorraine, Ouest du Parc Naturel Régional de Lorraine, Miselerland, Land zum Leben Merzig Wadern, Moselfranken, Mosel

2/ Favoriser l'interconnaissance entre les acteurs des territoires frontaliers

3/ Améliorer la compétitivité des territoires : taille critique et mutualisation des coûts

4/ Renforcer la cohésion, les liens locaux et l'image des territoires

5/ Promouvoir la citoyenneté européenne et ouvrir le territoire sur l'extérieur

6/ Mettre en place des actions utiles au développement des territoires

Les étapes du futur projet ...

L'image de l'arbre a été pris pour expliquer les phases d'un projet de coopération. Le futur projet se mettrait en place sur un **sol fertile** fort de l'expérience de 10 ans de coopération transfrontalière à l'échelle de la vallée de la Moselle dans le cadre du projet « Terroir Moselle », avec des **bases solides** que sont la rivière qui nous rassemble ainsi que la variété des partenaires. Les thématiques de coopération à savoir les branches peuvent être diverses.



Déclaration d'intention de coopération

Déclaration d'intention

Nous sommes conscients de notre situation géographique sur la Moselle et de notre responsabilité européenne quant à la valorisation de la vallée de la Moselle.

Fort de nos acquis autour des projets Terroir Moselle, nous souhaitons renforcer nos coopérations avec les régions LEADER voisines le long de la vallée européenne de la Moselle et dans un esprit d'ouverture, inviter les autres initiatives de développement régional comparables à nous rejoindre.

Notre objectif consiste à mettre en contact les personnes, les acteurs, les entreprises, les associations, les organisations et les institutions de nos régions afin qu'ils puissent connaître les structures de leurs voisins, échanger leurs bonnes pratiques, planifier des actions communes et les mettre en œuvre.






Enfin, nous souhaitons créer des réseaux transfrontaliers dans la vallée de la Moselle, qui soient durables et indépendants.

Les thématiques de coopération potentielle pourraient notamment être:

- Développement du tourisme vert
- Préservation et promotion de la biodiversité
- Valorisation des produits régionaux
- Préservation du patrimoine culturel et sensibilisation de la population
- Promotion des activités économiques régionales
- Promotion du vivre-ensemble transfrontalier
- Réflexion sur une possible candidature à l'UNESCO



Grevenmacher, le 25 octobre 2019

 Aly Leonardy GAL LEADER Miselerland	 Gregor Eibes Président Regional- Initiative Mosel	 Dominique Potier Président GAL LEADER Terres de Lorraine	 Rolf Haxel Vice-président GAL LEADER Mosel
 Jürgen Dixius Président GAL LEADER Moselfranken	 Manfred Schnur Président Weltkulturerbe Moseltal eV	 Ralf Uhlenbruch GAL LEADER Land zum Leben Merzig-Wadern eV	 Christine Tavernier GAL LEADER Pays d'Epinal



Cyclotourisme dans la vallée européenne de la Moselle

Absolut GPS

Organisme spécialisé dans la conception d'itinéraires pour le marché du tourisme et du sport, Absolut GPS a déjà aidé plus de 100 projets en Allemagne. Stephan Grapentin indique les perspectives pour le cyclotourisme à l'échelle de la vallée européenne de la Moselle en abordant les thèmes du tourisme durable, de l'activité touristique, des infrastructures et de la cartographie, du sport... Le choix des pistes cyclables en Europe est important. La différence se fait au niveau des expériences de haute qualité et du marketing sur les produits ou activités à promouvoir, en tenant compte des demandes et attentes des clients.



Infrastructure + produits + communication = qualité du produit

Depuis plusieurs années, les vélos se sont techniquement modifiés, avec plus de confort, de sécurité et de simplification dans les réglages ce qui permet aux personnes de faire des parcours plus simplement et sur des temps plus longs. Les cyclotouristes cherchent des sentiers ou routes aménagés avec une signalétique appropriée : une combinaison entre la véloroute et des offres supplémentaires adjacentes. Cela implique :

- l'aménagement des vélos route – infrastructures
- des parcours le long d'éléments d'intérêt – facteur d'enthousiasme
- de la signalétique
- la création de produits complémentaires (offre de visites utilisant les atouts du territoire, service de bagages,...)
- de la communication avec un marketing approprié sur la destination touristique

Le client veut « voir des sensations ». L'important sera de susciter l'envie.

Une coopération permattira à tous la réalisation d'un produit de qualité pour la destination touristique de la vallée de la Moselle.

Mosel Radweg : 240 kilomètres d'expérience cycliste pour tous les sens



La piste cyclable de la Moselle serpente le long de tous les méandres de la rivière à travers les paysages les plus divers, la plupart du temps au plus près de ses berges. Les nombreux sites touristiques des petits villages de vigneron et des petites villes qui jalonnent l'itinéraire n'attendent qu'à être découverts. Son point de départ est la fortification du château de Thor, puis elle longe les rives de la Haute Moselle en direction de Trèves sur des pistes cyclables bien aménagées. Puis arrive la région des châteaux forts Marienburg, Metternicht ou Cochem. A Bremm se situe la vigne la plus escarpée d'Europe.

Sur la piste cyclable de la Moselle, il existe 40 nouvelles raisons de descendre du vélo et de faire connaissance avec la Moselle pendant une petite pause. Un audioguide téléchargeable gratuitement permet d'écouter 40 histoires sur l'itinéraire de 240 km allant de Perl, dans le Land de Sarre, au coin allemand, à Coblenze, pour faire des découvertes surprenantes...





Piste cyclable de la Moselle en Rhénanie-Palatinat
Sabine Winkhaus-Robert, Gérante Mosellandtouristik GmbH
(agence de tourisme régionale de Tourisme Moselle-Sarre en Rhénanie-Palatinat)

248 km de pistes cyclables de Perl à Coblenche dont 240 en Rhénanie Palatinat, découpées en 10 étapes balisées par une même signalétique. L'entretien et la maintenance des routes sont confiées aux communes.

3700 hôtes sont répertoriés le long du parcours (hôtels, gîtes, campings,...) dont 150 certifiés accueil vélo.

Des services de location ou de réparation de vélos, des bornes de recharge électrique ou encore un service de bagagerie ou de transport en commun à vélo se situent tout du long.

La Moselle une expérience de tous les sens

VOIR : paysages viticoles, pentes raides, méandres, villages pittoresques, châteaux,...

SENTIR ET GOUTER : offre vinicole (3 000 viticulteurs), gastronomie, vinothèques, produits régionaux, lavande et pêche de vigne, ...

ECOUTER : Audiotour disponible gratuitement via une application possible d'écouter sans connection. 40 moments d'écoute avec des histoires sur des particularités paysagères, culturelles, humaines.

TOUCHER / RESSENTIR : ressentir le vent en balade à vélo, percevoir la joie de vivre des mosellans, ressentir l'hospitalité des hôtes.

La piste cyclable de la Moselle est un des itinéraires cyclables les plus fréquentés et plus populaire en Allemagne.

L'offre marketing se compose de brochures "Moselle à vélo", d'un site web, de pages facebook, d'une newsletter, ... Une application permet également de planifier sa visite : description de la tournée, directions détaillées, informations sur les sites et hôtels le long du trajet.

Des campagnes de communication se font en coopération avec d'autres structures et pays étrangers.

L'agence de tourisme est également voyageur et se charge des réservations pour les clients.

10 forfaits spécifiques existent sur la thématique du vélo.

Véloroute V50



La Véloroute V50 est un itinéraire de 700 km qui relie Apach situé à proximité de Schengen (LUX) et Perl (DE) à Lyon.

Dans la vallée de la Moselle elle passe par Thionville, Metz, Nancy où il est possible d'emprunter la Boucle de la Moselle, pour arriver à Epinal. Le parcours serpente tranquillement le long de la Moselle avant de se poursuivre au bord du canal des Vosges.

En continuité des aménagements réalisés en Allemagne ou au Luxembourg, elle s'inscrit comme un axe européen fort entre les pays d'Europe du Nord et le Sud de la France.

Développement de la Véloroute V50 côté
français de Schengen à Lyon
Anaïs Stevan, Agence Régionale du Tourisme
Grand Est - Destination Lorraine



29 collectivités sont engagées dans l'aménagement et la valorisation de la V50 afin de la positionner dans l'offre nationale et européenne. Les partenaires contribuent au projet en participant aux comités de pilotage ou techniques.

Les objectifs sont de renforcer la qualité des infrastructures, de densifier l'offre touristique, d'accroître la renommée de la V50. Elle est surtout aménagée sur des itinéraires résevés aux mobilités douces, elle est facilement praticable (peu de dénivelé) dans un cadre environnemental, patrimonial et culturel riche. Le budget destiné s'élève à 154 000 € / an avec une participation entre 1 000 € à 15 000 € selon la taille des collectivités.

La marque nationale « accueil vélo » va être déployée pour référencer les hébergements, les sites touristiques, les offices du tourisme, les loueurs ou réparateurs de vélos, les restaurants situés à moins de 5 km d'un itinéraire cyclable balisé et sécurisé.

Le vélotouriste dépense en moyenne 54 € / jour

Une expérience commune peut se travailler ensemble puisque la V50 rejoint la Mosel Radweg.

Rentabike au Miselerland Luxembourg



Pour les adeptes du «2 roues», la région Miselerland propose une dizaine de circuits. Ce sont des itinéraires thématiques qui conduisent le long des trois frontières et font découvrir les paysages ruraux de l'arrière-pays mosellan. Un parcours dans les vignes ou sur les traces des vestiges romains.

La location de vélo est possible : vélo traditionnel ou vélo en fauteuil roulant, le casque de vélo est fourni gratuitement à chaque location. Un service de transport des bagages est également possible. Une assistance routière est active du 15 mars au 15 octobre de 8h à 17h.

Système de location de
vélo Rentabike
Miselerland
Anne-Catherine
Mondloch, Entente
Touristique de la Moselle
luxembourgeoise



Un dispositif de mise à disposition de vélos sur le territoire de Miselerland (de Schengen à Wasserbillig) d'un cout total de 210 000 € financé par le programme Leader à hauteur de 120 000 €. Ceci a permis l'achat d'un parc de vélos, d'une camionnette, de remorques, d'outils d'entretien, de communication.

13 stations de location de vélo sont présentes le long de la Moselle luxembourgeoise avec 1 atelier de réparation. Le prix de la location de vélo est accessible à tous : 7€/jour (5€/jour à prix réduit).

En 2018, ce sont près de 4 000 locations journalières et un chiffre d'affaire de 43 000 €.

Le concept de Rent a bike a été repris dans la région Müllerthal et à Diekirch.

Visite de la cave Bernard Massard

Maison fondée en **1921**

Entreprise familiale depuis **5 générations**

Production de près de **3.5 millions** de bouteilles de vin effervescent

500 000 bouteilles de vin tranquille

38 hectares de vigne

9 cépages différents

